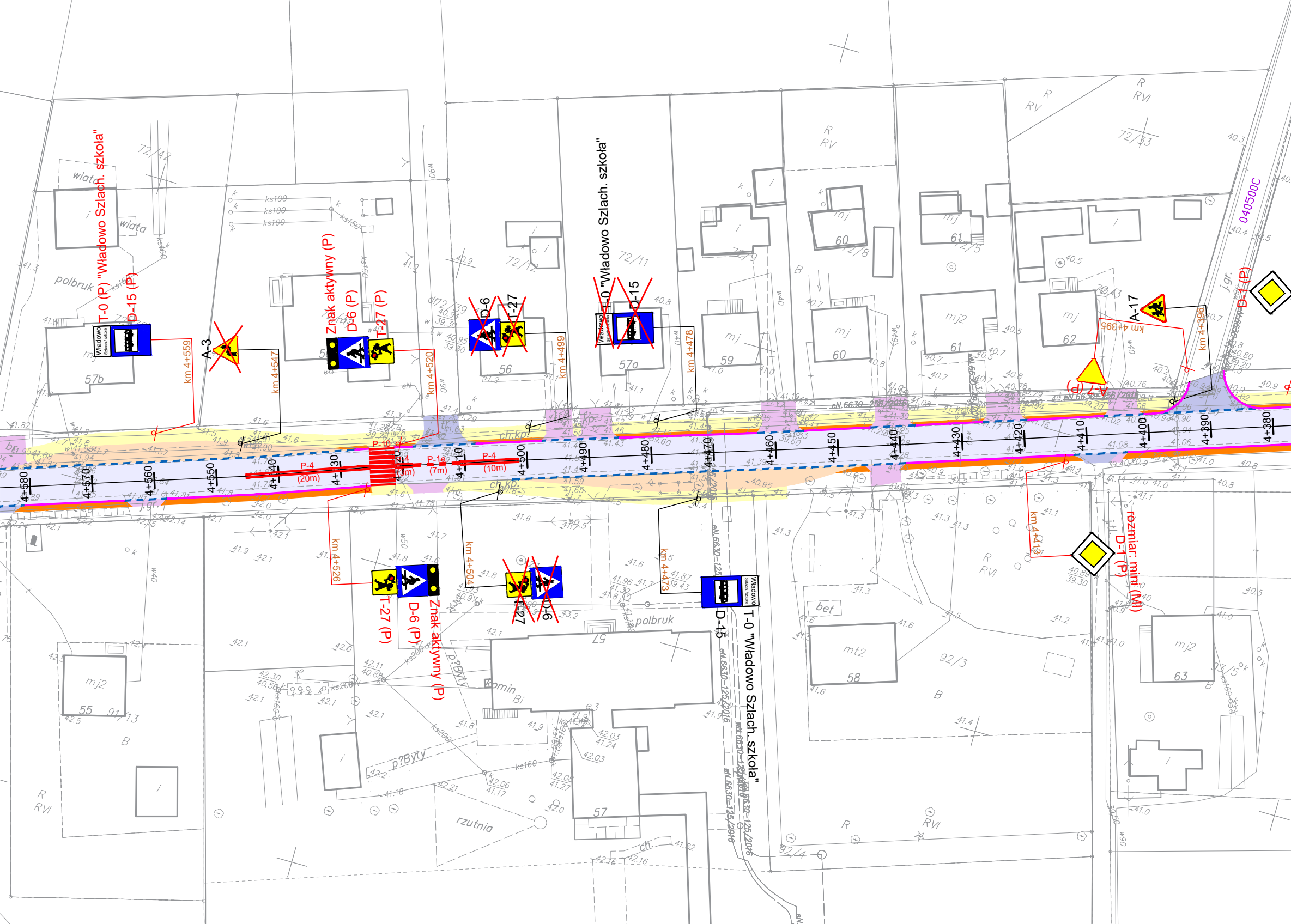
T-0 (P) "Władowo Szlach. szkoła"
D-15 (P)
km 4+559
A-3
km 4+547
Znak aktywny (P)
D-6 (P)
T-27 (P)
km 4+520
D-6
T-27
km 4+499
T-0 "Władowo Szlach. szkoła"
D-15
km 4+478
A-17
km 4+395
A-7 (P)
km 4+396
D-1 (P)
040500C
P-10
P-4
(20m)
P-1e
(7m)
P-4
(10m)
P-14
(3m)
4+580
4+570
4+560
4+550
4+540
4+530
4+520
4+510
4+500
4+490
4+480
4+470
4+460
4+450
4+440
4+430
4+420
4+410
4+400
4+390
4+380
ch.kp.
j.gr.
km 4+526
T-27 (P)
D-6 (P)
Znak aktywny (P)
km 4+504
T-27
D-6
km 4+473
D-15
T-0 "Władowo Szlach. szkoła"
km 4+413
D-1 (P)
rozmiar: mini (Mi)
Władowo Szlach. szkoła
polbruk
wiata
57b
56
57a
59
60
61
62
55
57
58
63
72/42
72/12
72/11
72/33
92/3
92/4
91/13
93/5
bet
mt2
mj2
rzutnia
komin

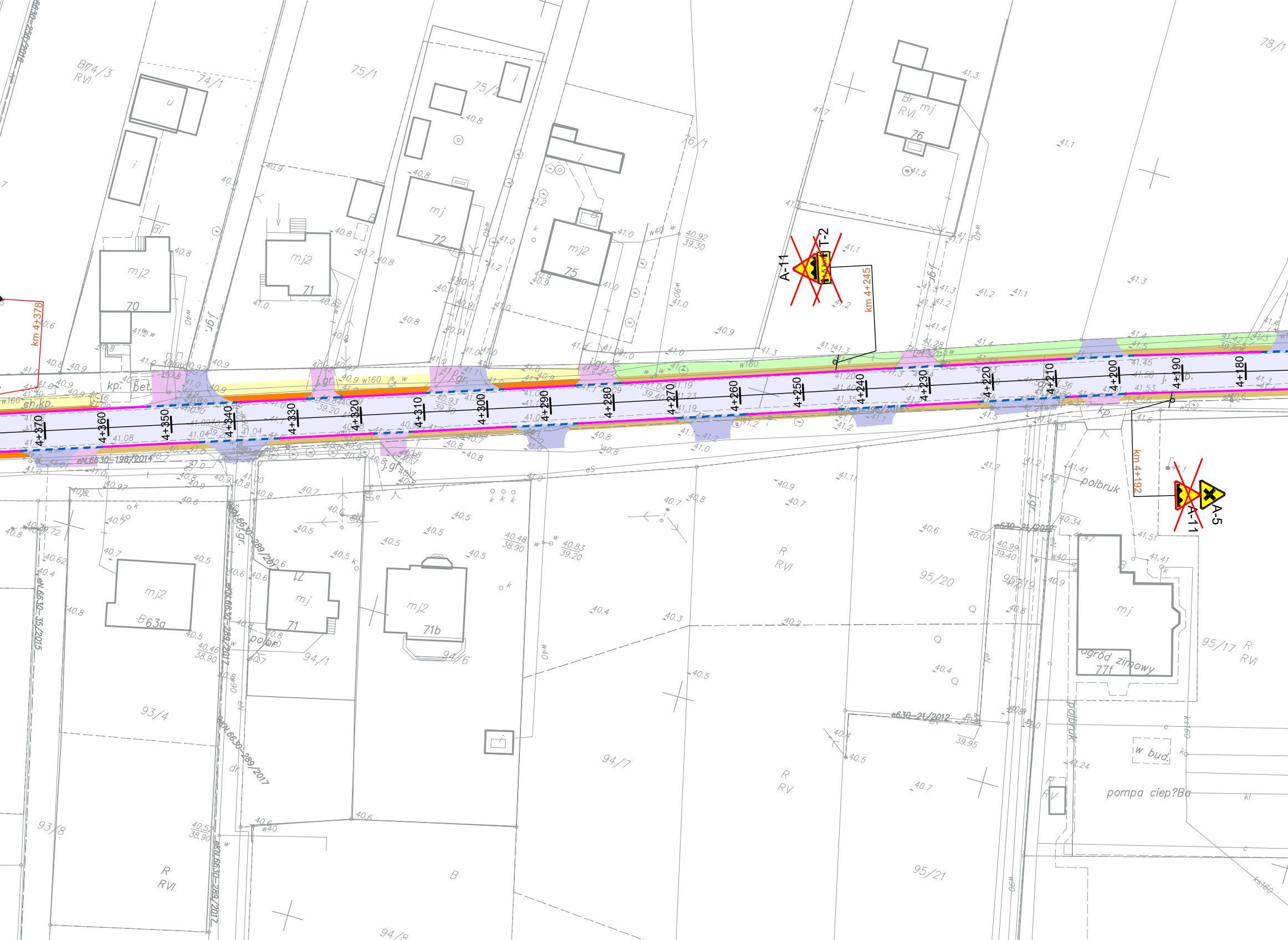
km 4+378
km 4+245
km 4+192
4+370
4+360
4+350
4+340
4+330
4+320
4+310
4+300
4+290
4+280
4+270
4+260
4+250
4+240
4+230
4+220
4+210
4+200
4+190
4+180
A-11
T-2
A-5
B74/3
RVI
74/1
75/1
75/2
76/1
76
78/1
Br
mj
mj2
70
71
72
75
B63a
71b
77f
93/4
93/8
94/1
94/6
94/7
94/8
95/20
95/19
95/17
95/21
R
RVI
RV
ogród zimowy
pompa ciep?Ba
polbruk
w bud.
ch.kp.
kp.
bet.
j.gr.
eN.6630-198/2014
eN.6630-35/2015
eN.6630-289/2017
e630-21/2012
w160
w40
w90
ks160

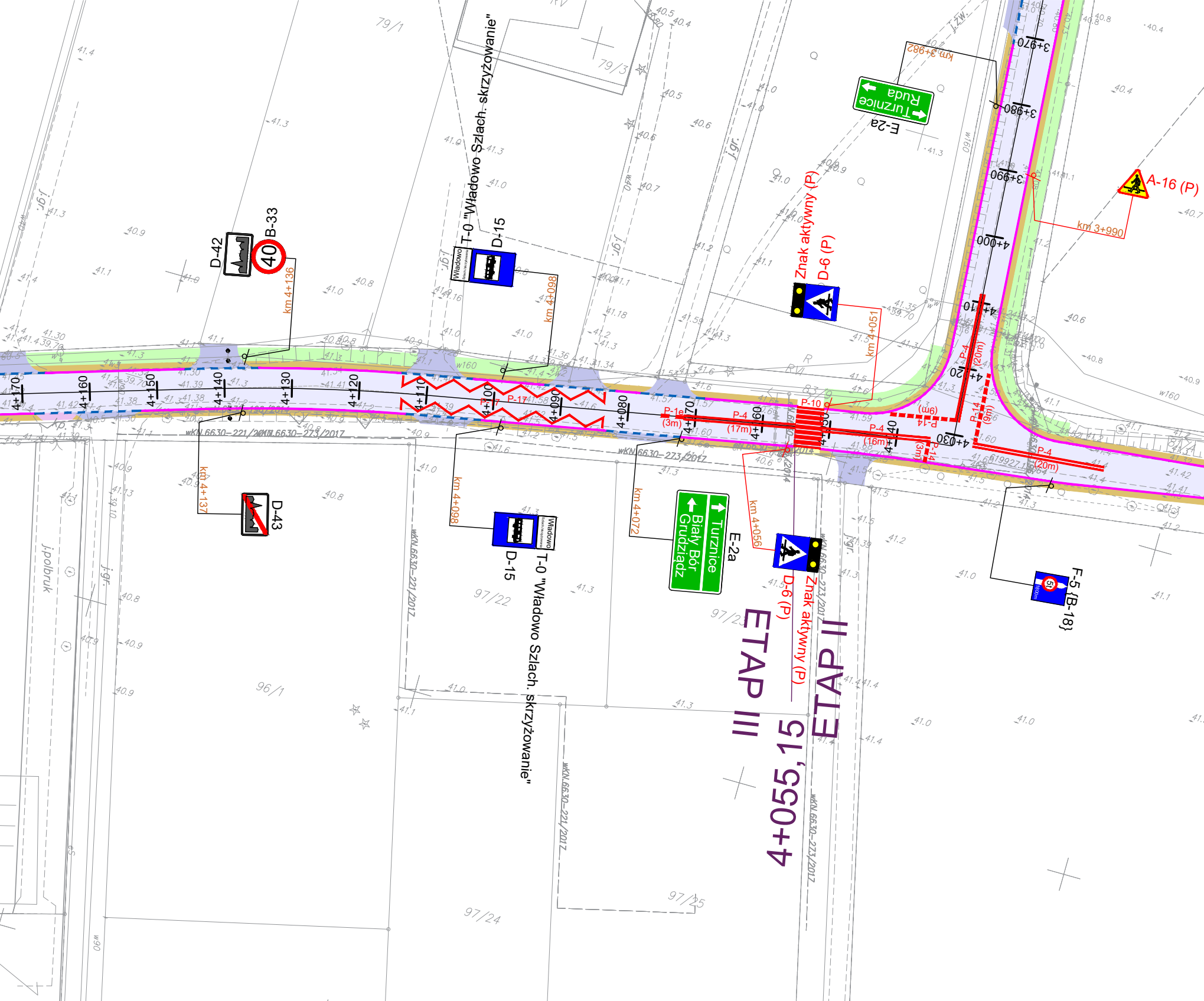
T-0 "Władowo Szlach. skrzyżowanie"
D-15
Władowo
D-42
B-33
40
km 4+136
km 4+098
Znak aktywny (P)
D-6 (P)
km 4+051
E-2a
Turznice
Ruda
km 3+982
A-16 (P)
km 3+990
3+970
3+980
3+990
4+000
4+010
4+020
4+030
4+040
4+050
4+060
4+070
4+080
4+090
4+100
4+110
4+120
4+130
4+140
4+150
4+160
4+170
P-17
P-1e
(3m)
P-4
(17m)
P-4
(16m)
P-10
P-14
(6m)
P-14
(9m)
P-14
(3m)
P-4
(20m)
P-4
(20m)
km 4+137
D-43
km 4+098
D-15
T-0 "Władowo Szlach. skrzyżowanie"
km 4+072
E-2a
Turznice
Biały Bór
Grudziądz
km 4+056
D-6 (P)
Znak aktywny (P)
F-5 {B-18}
ETAP III
ETAP II
4+055,15
79/1
79/3
97/22
97/23
97/24
97/25
96/1
wKN.6630-221/2017
wKN.6630-273/2017
j.polbruk

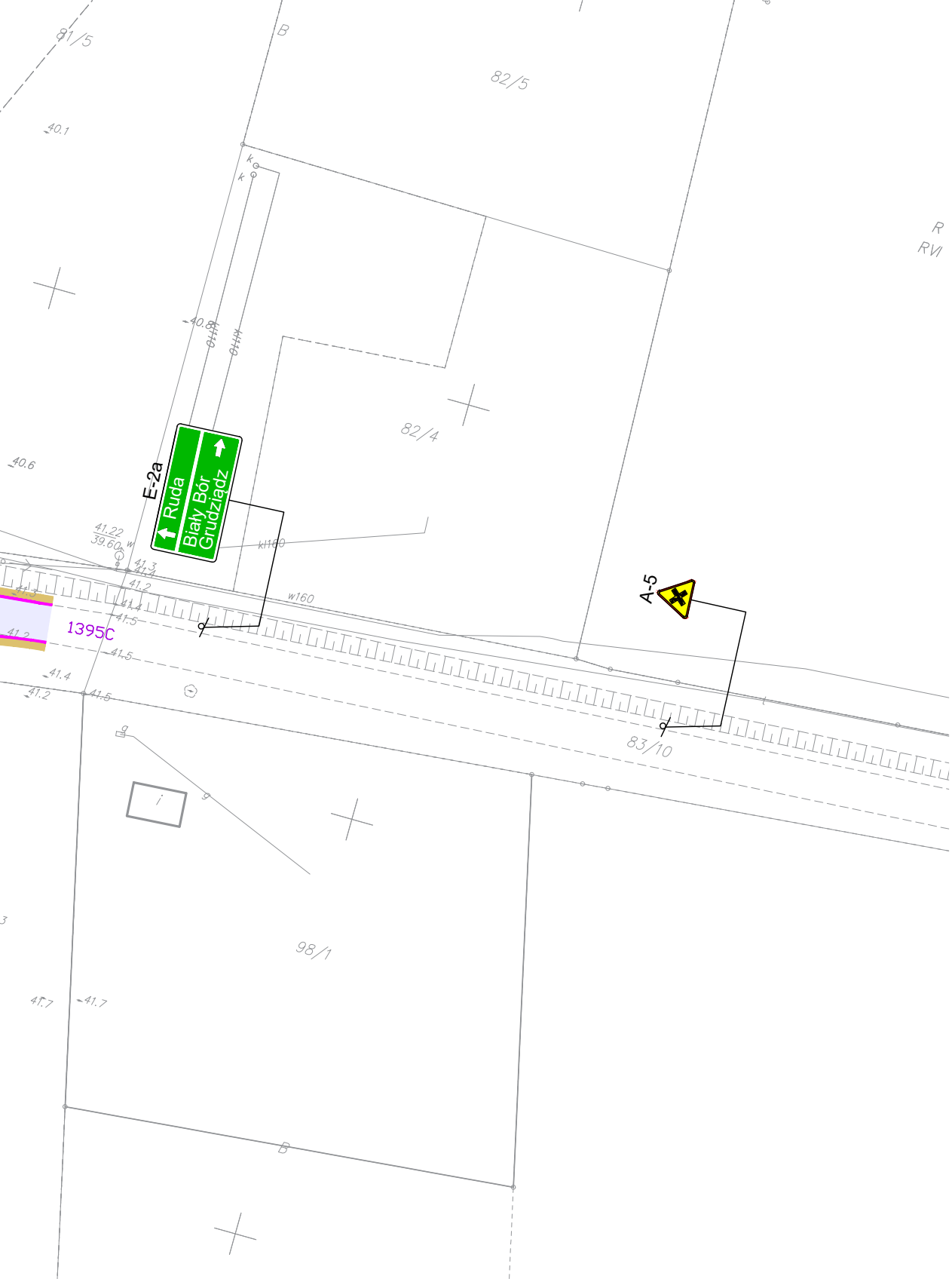
81/5
B
82/5
40.1
R
RVI
k
k
40.8
kl110
82/4
40.6
E-2a
Ruda
Biały Bór
Grudziądz
41.22
39.60
w
kl160
41.3
41.4
41.2
41.3
41.4
41.5
41.2
1395C
w160
A-5
41.5
41.4
41.2
41.5
g
g
i
83/10
98/1
41.7
41.7
B

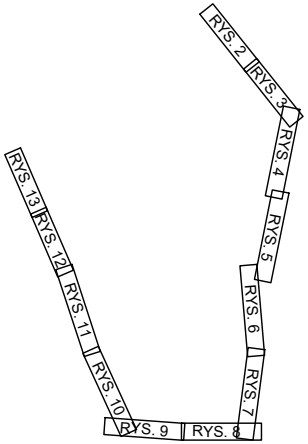
RYS. 2
RYS. 3
RYS. 4
RYS. 5
RYS. 6
RYS. 7
RYS. 8
RYS. 9
RYS. 10
RYS. 11
RYS. 12
RYS. 13

LEGENDA

OZNAKOWANIE PIONOWE:

- A-1 - oznakowanie istniejące
- A-1 - oznakowanie istniejące do usunięcia
- A-7 (P) - projektowane oznakowanie pionowe

OZNAKOWANIE POZIOME:

- P-12 (dł. 7,5) - projektowane oznakowanie poziome
- - P-7c projektowana linia krawędziowa
- - P-7d projektowana linia krawędziowa

SCHEMAT STAŁEJ ORGANIZACJI RUCHU

Biuro Projektów Drogowych s.c.
ul. Bema 12/1, 87-100 Toruń

OBIEKT:	PRZEBUDOWA Z ROZBUDOWĄ DROGI POWIATOWEJ NR 1395C BIAŁY BÓR - WAŁDOWO SZLACHECKIE - RUDA		
INWESTOR:	Powiat Grudziądzki ul. Małomłyńska 1, 86-300 Grudziądz		
BRANŻA:	INŻYNIERIA RUCHU	PODPIS	
PROJEKTANT:	mgr inż. Arkadiusz Jan Jaczun upr. KUP/0105/POOD/11 specjalność drogowa bez ograniczeń		
DATA: STYCZEŃ 2019 r.	SKALA: 1:500	RYS. NR:	8